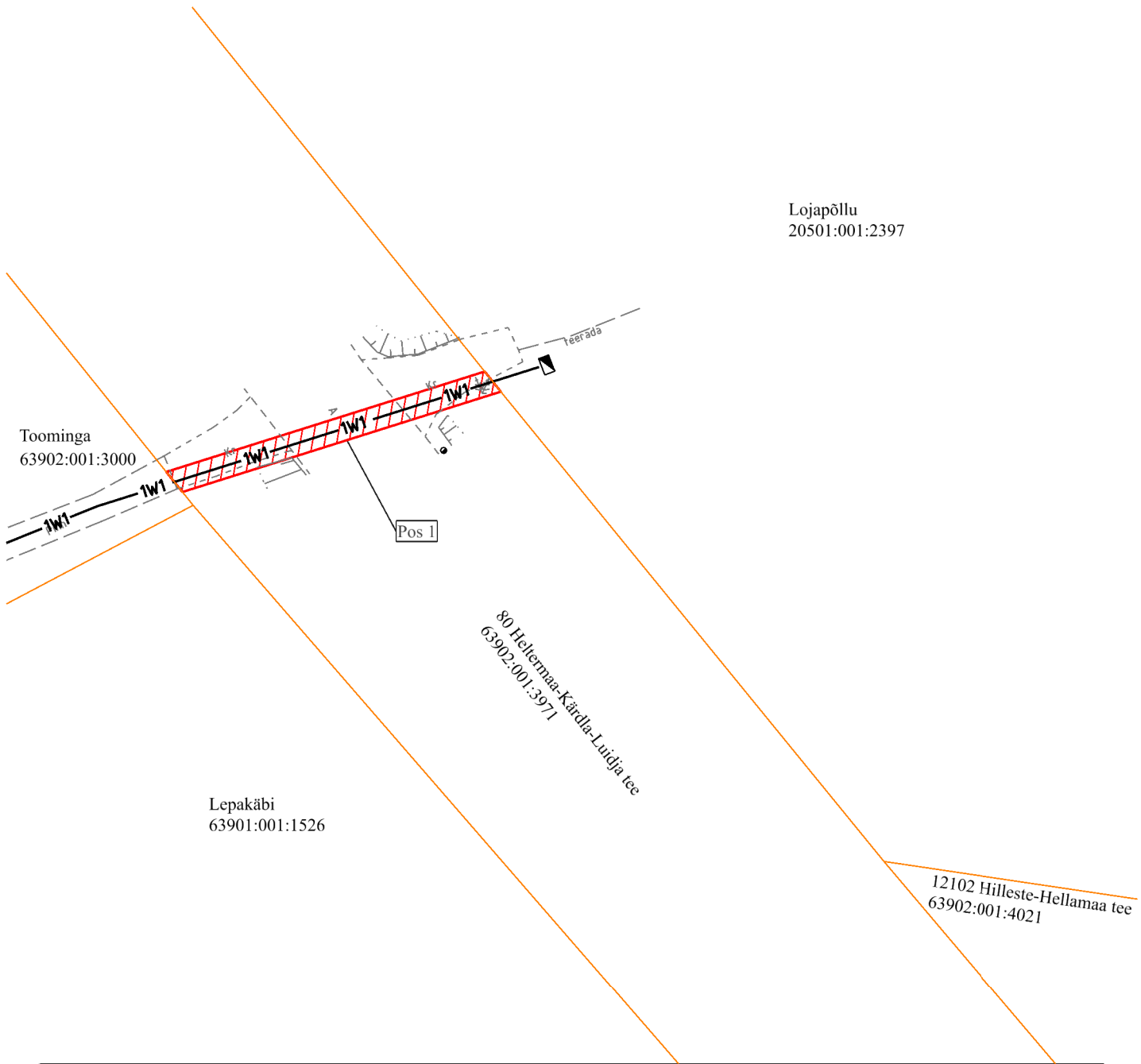






Lojapõllu
20501:001:2397



IKÕ ala Pos nr	Kinnistu registriosa nr	Katastriüksuse tunnus, nimi	IKÕ ala pindala m²
Pos 1	10253250	63902:001:3971 80 Heltermaa-Kärdla-Luidja tee	56

TINGMÄRGID

- 



- IKÕ seadmise ala

Kinnistute piirid

Projekteeritud 0,4 kV maakaabel (esimene nr kaablite arv)

Projekteeritud 0,4 kV liitumiskilp

IKÕ seadmise ala postisiooni number

Projekteeritava maakaabli pikkus 157 m

ISIKLIKU KASUTUSÕIGUSE SEADMISE PLAAN			
Projekti nimetus / asukoht Lojapõllu liitumise tööprojekt, Pühalepa küla, Hiiumaa vald, Hiiu maakond			Töö nr LC5110
Koostaja/projekteerija Ain Talts, Enersense AS	Mõõtkava 1:500	Leht / formaat 1 / A4	Kuupäev 01.07.2026